

**SEMINARIO INTERNACIONAL
GEOINTELIGENCIA PARA LA DEFENSA DE LOS DERECHOS
AMBIENTALES Y TERRITORIALES
INFORME FINAL
CONTENIDO**

- Antecedentes
- Contenido y Enfoque del Seminario
- Objetivo General
- Objetivos Particulares
- Público Objetivo
- Estructura del Seminario
- Sede para la realización del Seminario, (aforo, ventilación, ubicación, etc.)
- Fecha de realización
- Servicio de cafetería y logística del Seminario Internacional
- Cronograma de actividades
- Programa del Seminario
- Listado de ponentes nacionales e internacionales propuestos, con la ficha curricular de cada uno de ellos.
- Diseño de las cartas de invitación aprobadas por PAOT
- Propaganda promocional del Seminario aprobado por PAOT
- Distribución en redes sociales y medios electrónicos de la propaganda promocional del Seminario
- Difusión de los resultados de El Seminario
- Conclusión

ANEXOS

- Listas de Asistencia
- Reconocimientos a ponentes y constancia para asistentes
- Relatoría y Memoria de El Seminario
- Grabaciones de Audio y Video
- Anexo Fotográfico
- Ponencias
- Muestra física del paquete con material del Seminario

Antecedentes:

Como resultado de los trabajos realizados por CentroGeo, en el marco del Convenio Específico para llevar a cabo el “Seminario Internacional GeoInteligencia para la defensa de derechos ambientales y territoriales”, en adelante El Seminario, firmado con la Procuraduría Ambiental y del Ordenamiento Territorial del D. F. (PAOT), el 14 de septiembre de 2015, se elabora este Informe Final.

Para el Desarrollo de El Seminario, CentroGeo realizó las tareas acordadas en el Anexo Técnico del citado convenio Específico. El reporte de las actividades se presentó en el primer informe a la PAOT, mismo que fue valorado de manera satisfactoria para el desarrollo del evento.

En continuación a esas tareas, el 17 y 18 de noviembre se realizó el “Seminario Internacional GeoInteligencia para la defensa de derechos ambientales y territoriales”.

Contenido y Enfoque del Seminario

La GeoInteligencia se aplica al conocimiento obtenido del manejo y análisis de información geoespacial, que es fundamental para el diagnóstico, entendimiento, investigación y toma de decisiones en temas prioritarios para la construcción de políticas públicas para la cimentación de la gobernanza y la gobernabilidad ambiental, económica, política y social.

La Procuraduría Ambiental y del Ordenamiento Territorial del Distrito Federal (PAOT) tiene como misión la defensa de los derechos ambientales y territoriales de los habitantes de la Ciudad de México, así como la procuración de la aplicación y cumplimiento de la ley, motivo por el cual, abre la posibilidad a un espacio de análisis y discusión sobre la GeoInteligencia y su aplicación en la defensa de derechos.

La aplicación de la GeoInteligencia para la gestión sustentable del territorio y la defensa a un medio ambiente adecuado para el desarrollo, salud y bienestar de los habitantes, genera posibilidades para que los actores públicos y privados participen de manera activa en la construcción, aprovechamiento y conservación de los espacios colectivos.

La coincidencia en la aplicación de metodologías novedosas de investigación y análisis por parte de PAOT y CentroGeo, permitió que El Seminario fuera un espacio de discusión entre expertos del ámbito académico y de la administración pública enfocados a la defensa de los derechos ambientales, la gestión del territorio y la procuración del bienestar de los habitantes de las distintas ciudades del país.

Objetivo General

Presentar un modelo de procuración de justicia ambiental, que hace uso de la tecnología y el derecho a la información para la construcción de políticas y la defensa de derechos.

Objetivos particulares

- Desarrollar una discusión académica con funcionarios públicos sobre GeoInteligencia Territorial, con el fin de construir políticas públicas en la procuración de justicia ambiental.
- Analizar el alcance de la GeoInteligencia en la toma de decisiones en materia de derechos ambientales y territoriales.
- Realizar un análisis comparativo de las experiencias en el tema, de distintas ciudades y países.

Público objetivo

Este seminario estuvo dirigido a las autoridades ambientales y territoriales de los estados de la República Mexicana.

Se anexan las listas de asistencia y copia de las constancias de los participantes.

Estructura del seminario

El Seminario se desarrolló en dos días, con la siguiente dinámica de trabajo:

- El primer día se realizó una sesión de intercambio de opiniones entre expertos y dirigido a servidores públicos e investigadores enfocados a la procuración del cumplimiento de la Ley en materia ambiental y territorial.
- El segundo día se realizó la presentación de experiencias en la aplicación de la tecnología para las tareas de promoción y cumplimiento de la normatividad ambiental y territorial.

La sede

El Seminario se desarrollo en dos espacios, previa autorización de PAOT:

El primer día de trabajo se sesionó en: El Hotel Hilton City Reforma , ubicado en Av. Juárez No. 70, Col. Centro México D. F., la duración será de 9:00 a 17:00 hrs.

El aforo estimado del auditorio fue de 80 personas entre invitados y ponentes, y se contó con servicio de alimentos y *catering* durante el evento.

El segundo día de trabajo se sesionó en: Las instalaciones de CentroGeo ubicadas en Contoy 137, Col Lomas de Padierna, México D. F., con una duración de 9:00 a 17:00 hrs.

Se contó con una sala de trabajo con aforo de 50 personas, y servicio de alimentos y *catering* durante el evento.

Fecha de realización

El Seminario Internacional se realizó el 17 y 18 de noviembre de 2015

Servicio de cafetería y logística de El Seminario Internacional

Coffee breake Alameda: café, té, refrescos, agua embotellada, selección de galletas, pan y fruta de la estación.

Servicio continuo durante el desarrollo de la sesión.

Cronograma de actividades

Para el desarrollo de El Seminario se cumplió con los tiempos programados y acordados entre CentroGeo y PAOT.

Actividad	2ª. Quincena septiembre	1ª. Quincena octubre	2ª. Quincena octubre	1ª. Quincena noviembre	17 y 18 de noviembre	2ª. Quincena de noviembre	1ª. Quincena de Diciembre
Elaboración de Programa de Trabajo							
Selección de sede para seminario							
Identificación de expertos y ponentes.							
Envío de invitaciones a expertos y ponentes y confirmaciones							
Diseño de invitaciones a participantes							
Envío de invitaciones							
Confirmación de participantes							
Diseño de material promocional							
Difusión de El Seminario en redes sociales							
Desarrollo de Seminario							
Elaboración de Memoria de El Seminario							
Entrega de Informe final y Memoria de El Seminario							

Programa del Seminario



PROCURADURÍA AMBIENTAL
Y DEL ORDENAMIENTO
TERRITORIAL DEL D.F.



SEMINARIO INTERNACIONAL GEOINTELIGENCIA PARA LA DEFENSA DE DERECHOS AMBIENTALES Y TERRITORIALES

PROGRAMA

SESIÓN CON EXPERTOS

DÍA 17 DE NOVIEMBRE 2015

Lugar: Hotel Hilton City Reforma
Av. Juárez No. 70, Col. Centro México D. F.
Duración: de 9:00 a 17:00 hrs.

Inauguración (9:15 a 10:00 hrs)

- Dr. José Ignacio Chapela Castañares Director General CentroGeo y Laboratorio Nacional de GeoInteligencia
- Ing. Rubén Lazos Valencia Secretaría del Medio Ambiente del Gobierno del Distrito Federal
- Lic. Miguel Ángel Cancino Aguilar Procurador Ambiental y del Ordenamiento Territorial del Distrito Federal

GeoInteligencia Territorial para la construcción de políticas públicas (10:00 a 12:00 hrs)

- Mtro. Enrique Provencio Durazo Programa Universitario de Estudios del Desarrollo (PUED-UNAM)
- Dr. Rainer Andreas Ressler Director General de Geomática Comisión Nacional para el Conocimiento y Uso de la Biodiversidad (CONABIO)
- Dr. Salomón González Arellano Jefe del Departamento de Ciencias Sociales UAM-Cuajimalpa
Miembro de la International Network In Territorial Intelligence (INTI)
- Mtra. Karina Martínez Unidad de Políticas para el Desarrollo Sostenible de la Comisión Económica para América Latina y el Caribe (CEPAL)

Seminario Internacional
Geointeligencia para la Defensa de Derechos Ambientales y Territoriales
(17 y 18 de noviembre de 2015)



La dimensión jurídica del territorio: Del Cumplimiento de la Ley a la Justicia Ambiental. (12:15 a 14:00 hrs)

- Mtra. Diana Ponce Nava-Treviño
Chair Of Trustees
Center For International Environmental Law
- Lic. Fernando Aboitiz Saro
Titular de la Agencia de Gestión Urbana de la Ciudad de México
- Dr. David Amsellem
Institut Français de Géopolitique
Universidad Paris VIII
- Dra Julieta Fuentes Carrera
Investigadora Titular CentroGeo
- Dra. Judith Domínguez Serrano
Profesora Investigadora
Centro de Estudios Demográficos,
Urbanos y Ambientales
El Colegio de México

Comida (14:00 – a 15:30 HRS)

Plataformas de Servicios de Información (16:00 a 17:00 hrs)

- Dr. Oscar Sánchez Siordia
Laboratorio Nacional de GeolInteligencia
- Lic. Laura Palma Parga
Agencia de Gestión Urbana de la Ciudad de México

Seminario Internacional
Geointeligencia para la Defensa de Derechos Ambientales y Territoriales
(17 y 18 de noviembre de 2015)



PROCURADURÍA AMBIENTAL
Y DEL ORDENAMIENTO
TERRITORIAL DEL D.F.



TALLER DE APLICACIONES PRÁCTICAS DÍA 18 DE NOVIEMBRE 2015

Lugar: CENTROGEO
Contoy 137, Col. Lomas de Padierna, México D. F.
18 de noviembre de 2015
Duración: de 9:00 a 17:00 hrs.

Tema	Institución	Duración
• Sesión Introductoria	Presentación y objetivos	9:30 a 9:45
• Sistema de Información del Patrimonio Ambiental y Urbano de D. F.	PAOT	9:45 a 10:15
• OBSINTER (UNAM)	UNAM	10:15 a 10:45
• Sistema de Información del Agua Potable y saneamiento	COLMEX	10:45 a 11:15
Receso (15 min)		
• Monitoreo de Suelo de Conservación. Estrategia Regional Territorial	CentroGeo	11:30 a 12:00
• Propuesta para Xochimilco y Tláhuac en el marco del Programa de desarrollo de la Zona Integral Metropolitana Sustentable	UAM – Xochimilco	12:00 a 12:30
Receso (15 min)		
• Cartografía Participativa- Modelos de gestión ciudadana.	CentroGeo	12:45 a 13:15
• Sistema de Áreas Verdes de la Ciudad de México	CentroGeo	13:15 a 14:00
Comida		14:00 a 15:00
Mesa de discusión y clausura		15:00 a 17:00

Seminario Internacional
Geointeligencia para la Defensa de Derechos Ambientales y Territoriales
(17 y 18 de noviembre de 2015)

Listado de ponentes nacionales e internacionales con síntesis curricular

En la sesión de expertos del Seminario se contó con la participación de:

- Mtro. Enrique Provencio Durazo



Programa Universitario de Estudios del Desarrollo (PUED-UNAM)

Investigador del Programa de Estudios Avanzados en Desarrollo Sustentable de El Colegio de México (1992-1994), y del Programa de Aprovechamiento Integral de Recursos Naturales de la Facultad de Ciencias de la UNAM (1989-1993).

Es integrante del Comité de Evaluación Externa del Centro de Investigaciones Científicas de Yucatán (Centro del Sistema CONACYT).

Ha sido integrante de los órganos de gobierno del Centro de Investigación en Geografía y Geomática Jorge L. Tamayo, Centro GEO (Centro del Sistema CONACYT), de El Colegio de Sonora, y de otros centros de investigación.

Dr. Rainer Andreas Ressler



CONABIO Director General de Geomática

Ha trabajado en el área de Percepción remota y SIG desde 1993. Trabajó en total 8 años en la Agencia Aeroespacial de Alemania (DLR) Se distinguió con una beca del DLR y la compañía Dornier Satellite Systems como uno de 50 científicos con alta potencial de Alemania en el año 1997.

El Dr. Ressler tiene experiencia en el manejo de varios proyectos y consorcios internacionales como investigador principal (PI) y co-

investigador (CO-I). El DrI Ressi es responsable de las los proyectos de sistemas geográficos y percepción remota en CONABIO

- Dr. David Amsellem



**Institut Fraçais de Géopolitique
Universidad Paris VIII**

David Amsellem trabajó varios años como consultor independiente para empresas y grupos multinacionales . Desarrolló su enfoque geográfico y cartográfico en el análisis de conflictos y el riesgo país. Después de estas experiencias , decidió crear la empresa de consultoría Cassini para promover la geografía y el mapa geopolítico como una herramienta de apoyo , la comunicación y la toma de análisis.

- Mtra. Karina Martínez



**Unidad de Políticas para el
Desarrollo
Sostenible
CEPAL**

Colabora en la División de Asentamientos Humanos y Desarrollo Sostenible de la CEPAL en Santiago de Chile, centrándose en la ejecución de los estudios de la economía del cambio climático en Sudamérica.

Su experiencia laboral se relaciona con el desarrollo e implementación de proyectos en el área de medio ambiente y energía en organismos internacionales como el PNUMA, la ONUDI y la Embajada Británica en México. Karina es egresada de Universidad Católica de Chile y la Universidad de Essex, Reino Unido-

- Dr. Salomón González Arellano



Jefe del Departamento de Ciencias Sociales UAM-Cuajimalpa
Miembro de la International Network In Territorial Intelligence (INTI)

Doctor en ordenamiento territorial y desarrollo regional por la Universidad Laval en Québec, Canadá. Licenciado en arquitectura por la Universidad Autónoma de Coahuila, y maestría por la Universidad Laval en Québec Canadá en Arquitectura con énfasis en urbanismo.

Líneas de Investigación: Geografía urbana y desarrollo regional; Diferenciación socio espacial de ciudades mexicanas, segregación, movilidad y accesibilidad; Sistemas de información geográfica y análisis espacial, y Construcción de sistemas de indicadores y métodos para la toma de decisiones.

- Mtra. Diana Ponce Nava-Treviño



Chair Of Trustees
Center For International Environmental Law

La carrera de la Mtra. Ponce Nava como abogado se ha centrado en las preocupaciones ambientales , tanto para su país como a nivel internacional . Desde 2007 hasta enero de 2011, se desempeñó titular de la Procuraduría Ambiental y del Ordenamiento Territorial del D. F. en su calidad de Defensora del Pueblo de la Ciudad de México . De 2005 a 2007 se desempeñó como Asesor Regional de PNUMA sobre Seguridad de la Biotecnología y sirvió como Asesor de Política para el Director Ejecutivo del PNUMA en Kenia.

- Lic. Fernando Aboitiz Saro



Titular de la Agencia de Gestión Urbana, Gobierno del Distrito Federal

Licenciado en Administración de Empresas por la Universidad Iberoamericana.

En el año 2000 inició su trayectoria como diputado federal suplente en la LVII Legislatura del H. Congreso de la Unión.

Se ha desempeñado como:

Director General de Desarrollo Social de la delegación Miguel Hidalgo.

Jefe Delegacional de Miguel Hidalgo.

Director General de Proyectos Especiales en la Secretaría de Obras y Servicios del Gobierno de la Ciudad de México.

Secretario de Obras y Servicios del Gobierno del Distrito Federal.

Actualmente es el Titular de la Agencia de Gestión Urbana de la Ciudad de México.

- Dra. Julieta Fuentes Carrera



Investigadora Titular CentroGeo

Doctora en Geografía con especialidad en Geopolítica por el Institut Francais de Geopolitique de la Universidad de Paris VIII.

Su trabajo ha versado en la Geopolítica de del conflicto palestino-israelí, particularmente, las estrategias de ordenamiento territorial en Israel y los territorios palestinos, lugar donde realizó exhaustivos trabajos de campo durante 10 años. Sus líneas de investigación actuales son: Geopolítica del ordenamiento del territorio, Conflicto y Territorios Transfronterizos, enfocándose, principalmente, en la frontera sur de México.

- Dra. Judith Domínguez Serrano



**Profesora Investigadora
Centro de Estudios Demográficos,
Urbanos y Ambientales
El Colegio de México**

Doctora en Derecho por la Universidad Autónoma de Madrid.

Nivel II del Sistema Nacional de Investigadores. Miembro de la red de evaluadores acreditados y de la Red del Agua de CONACYT.

Fue Gerente de Políticas públicas y marco legal en la CONAGUA

Ha sido consultora en temas ambientales para diversas instituciones gubernamentales nacionales e internacionales: SEMARNAT, INE, CONAGUA, CONEVAL, BID, ACAP, GWP, OEA, PNUMA, ONU HABITAT, CEPAL.

- Dr. José Ignacio Chapela



**Director General de CentroGeo y del
Laboratorio Nacional de
GeoInteligencia**

Actuario y Matemático por la UNAM.

Maestro en Computación y Economía por la University of California Berkeley; Doctor of Philosophy in Education de la University of California Berkeley.

Se ha desempeñado como Subsecretario de Información e Inteligencia Policial de la SSP-DF; Oficial Mayor de la Procuraduría General de Justicia del Distrito Federal; Director General del Sistema Nacional de Información sobre Seguridad Pública SSP Federal, y Jefe de la Unidad de Información para la Seguridad Pública de

la Comisión Nacional de Seguridad.

- Dr. Oscar Sánchez Siordia



Catedrático CONACYT y miembro del Laboratorio Nacional de Geointeligencia

Doctor en Tecnologías de la Información y Sistemas Informáticos por la Universidad Rey Juan Carlos en 2013, es candidato al Sistema Nacional de Investigadores (SIN-C) desde 2015. Es Investigador Titular en el Laboratorio Nacional de Geointeligencia del CentroGeo con sede en Aguascalientes. Entre sus líneas de investigación destacan: Aprendizaje Automático (reconocimiento de patrones) y Visión por computadora (procesamiento digital de imágenes)

- Lic. Laura Palma Parga



Directora General de Inteligencia Urbana de la Agencia de Gestión Urbana de la Ciudad de México

Experta en Sistemas de Información Geográfica con desempeño en sector público por más de 20 años.

Egresada de la UAM – Xochimilco, de la carrera de Diseño de Asentamiento Humanos.

Responsable de la plataforma de información de la Ciudad de México desde la Agencia de Gestión Urbana.

Diseño de las cartas de invitación:

PAOT autorizó a CentroGeo el uso de los siguientes diseños:



México D. F. a 12 de octubre de 2015

.....
Estimado

La Procuraduría Ambiental y del Ordenamiento Territorial del D. F. (PAOT) de manera conjunta con el Centro de Investigación en Geografía y Geomática "Ing. Jorge L. Tamayo", (CentroGeo), se complacen en invitarlo a participar en el **Seminario internacional 'GeoInteligencia para la defensa de derechos ambientales y territoriales'**, a realizarse los días 17 y 18 de noviembre del presente año en la Ciudad de México.

El objetivo del Seminario es abrir un espacio de análisis y reflexión, a partir de las experiencias de expertos en el diseño e implementación de políticas públicas para la defensa y procuración de la justicia ambiental, el derecho a la información y el uso plataformas de geointeligencia para la gestión socio-territorial.

La PAOT en su calidad de Autoridad Ambiental de la Ciudad de México y CentroGeo como Centro Público de Investigación del Sistema CONACYT, brindarán elementos para analizar, desde la metodología de la GeoInteligencia las estrategias de procuración de justicia ambiental y territorial.

El Seminario se realizará a lo largo de dos días. Durante el primer día se llevará a cabo un ciclo de conferencias de expertos en materia de defensa de derechos ambientales, geointeligencia y gestión del territorio; el segundo día se desarrollará un Taller práctico para presentar las aplicaciones diseñadas para la gestión del territorio con perspectiva de derechos ambientales.

Para PAOT y CentroGeo será un honor contar con su participación en ambas sesiones de trabajo y, en particular para el desarrollo del Taller Práctico, se abre el espacio para la asistencia de uno de sus colaboradores.



Anexo a esta invitación se envía el Programa del Seminario. Para atender sus inquietudes y brindarle información adicional, la Lic. Gabriela Lopez estará en contacto en los teléfono (55) 26152508 extensión 1112, y en la dirección electrónica glopez@centrogeo.org.mx

Sin otro particular, aprovechamos para enviarle un cordial saludo.

ATENTAMENTE

MIGUEL ÁNGEL CANCINO AGUILAR
PROCURADOR AMBIENTAL Y
TERRITORIAL DEL DF.

JOSÉ IGNACIO CHAPELA C.
DIRECTOR GENERAL DE CENTROGEO

La propaganda promocional del seminario y material de difusión aprobadas por PAOT

SEMINARIO INTERNACIONAL GEOINTELIGENCIA PARA LA DEFENSA DE DERECHOS AMBIENTALES Y TERRITORIALES



CDMX
CIUDAD DE MÉXICO



PROCURADURÍA AMBIENTAL
Y DEL ORDENAMIENTO
TERRITORIAL DEL D.F.

PAOT



CONACYT



CENTROGEO®
Centro Público de Investigación
CONACYT



CEUSA



**SEMINARIO INTERNACIONAL
GEOINTELIGENCIA PARA LA DEFENSA
DE DERECHOS AMBIENTALES Y TERRITORIALES**



**17 Y 18 DE NOVIEMBRE, 2015
DE 9:00 A 17:00 HRS**



CDMX
CIUDAD DE MÉXICO



PROCURADURÍA AMBIENTAL
Y DEL ORDENAMIENTO
TERRITORIAL DEL D.F.



CENTROGEO®
Centro Público de Investigación
CONACYT



**SEMINARIO INTERNACIONAL
GEOINTELIGENCIA PARA LA DEFENSA
DE DERECHOS AMBIENTALES Y TERRITORIALES**



**SESIÓN DE EXPERTOS
HOTEL HILTON CITY, REFORMA**

**17 DE NOVIEMBRE, 2015
DE 9:00 A 17:00 HRS**



CDMX
CIUDAD DE MÉXICO



PROCURADURÍA AMBIENTAL
Y DEL ORDENAMIENTO
TERRITORIAL DEL D.F.



Centro Público de Investigación
CONACYT



**SEMINARIO INTERNACIONAL
GEOINTELIGENCIA PARA LA DEFENSA
DE DERECHOS AMBIENTALES Y TERRITORIALES**



**TALLER DE APLICACIONES PRÁCTICAS
CENTROGEO
18 DE NOVIEMBRE, 2015
DE 9:00 A 17:00 HRS**



SEMINARIO INTERNACIONAL
GEOINTELIGENCIA PARA LA DEFENSA DE DERECHOS
AMBIENTALES Y TERRITORIALES

17-18 DE NOVIEMBRE, 2015
DE 9:00 A 17:00 HRS



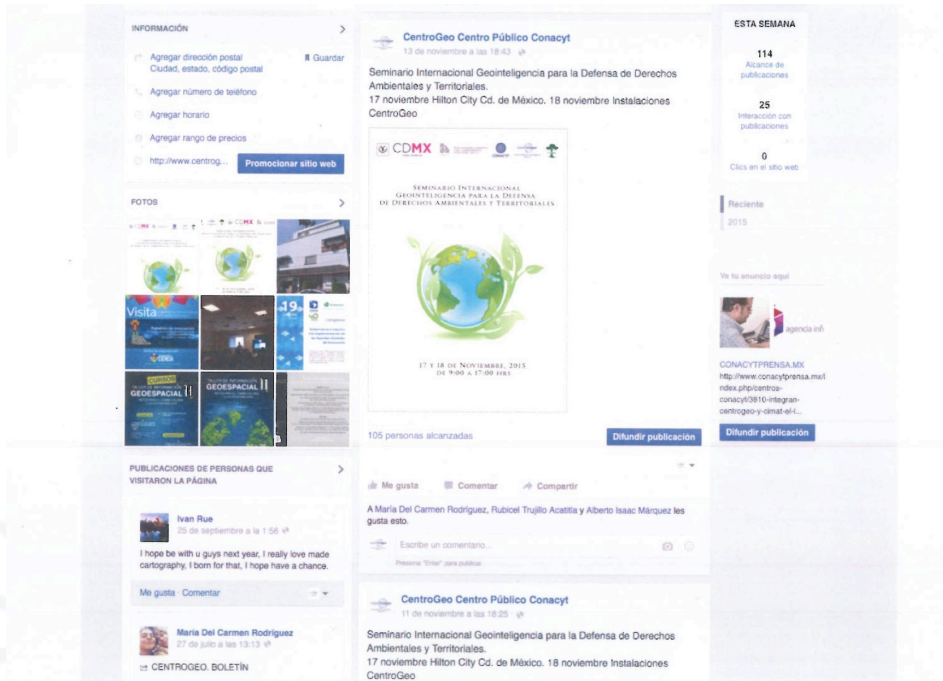
A los participantes de El Seminario se les entregó un paquete de información con: el programa de trabajo, el material promocional, hojas de trabajo con la información básica de El Seminario y lápices y plumas.


Distribución en redes sociales y medios electrónicos de la propaganda promocional del seminario previo a su inicio.







The screenshot displays the website's header with navigation links (Quiénes somos, Directorio, Vinculación, Posgrado, Prensa, Contacto, Correo) and social media icons. A main banner features the event title and a graphic of a globe with a plant. Below the banner, a 'Directorio' section lists key personnel:

Director general	Coordinador de Posgrado
Dr. José Ignacio Chapela Castañares ✉ jchapelac@centrogeo.org.mx	Dr. José Luis Silván Cárdenas ✉ jsilvan@centrogeo.org.mx
Coordinadores de Redes Temáticas	Secretaria General
Dra. Elvia Martínez Viveros ✉ emartinez@centrogeo.org.mx	Lic. María del Carmen Rodríguez ✉ crodriguez@centrogeo.org.mx
Mtro. Alejandro Mohar Ponce ✉ amohar@centrogeo.org.mx	Director de Administración
Mtro. Amílcar Masías ✉ amscar@centrogeo.org.mx	Lic. José Ángel Martínez Iturrano ✉ jamaritez@centrogeo.org.mx
Dra. Carmen Rojas ✉ carmenr@centrogeo.org.mx	Titular del Órgano Interno de Control
Yessy Rodríguez Albaladejo ✉ yosau@centrogeo.org.mx	Lic. Martha Laura Salinas Flores ✉ msalinas@centrogeo.org.mx
Mtro. Jesús Tzuc Ajmalá ✉ jtzuc@centrogeo.org.mx	




CentroGeo Centro Público Conacyt
13 de noviembre a las 18:43 · 


Seminario Internacional Geointeligencia para la Defensa de Derechos Ambientales y Territoriales.
17 noviembre Hilton City Cd. de México. 18 noviembre Instalaciones CentroGeo

CDMX    

SEMINARIO INTERNACIONAL
GEointeligencia PARA LA DEFENSA
DE DERECHOS AMBIENTALES Y TERRITORIALES



17 Y 18 DE NOVIEMBRE, 2015
DE 9:00 A 17:00 HRS.

105 personas alcanzadas  **Disfunder publicación**

ESTA SEMANA


114
Alcance de publicaciones

25
Interacción con publicaciones

0
Clics en el sitio web


Reciente
2015

Ve te amamos aquí

 **agencia inf**


CONACYT/PRESNSA/MX
<http://www.conacyt/prensa.mx/index.php/centro-conacyt/0810-integracion-centrogeo-y-dmas-el-...>

PUBLICATIONS OF PERSONS WHO VISITED THE PAGE


Ivan Rue
25 de septiembre a las 1:56 · 

I hope be with u guys next year. I really love made cartography. I born for that, I hope have a chance.

Me gusta Comentar

María Del Carmen Rodríguez
27 de julio a las 13:13 · 

CENTROGEO. BOLETIN

CentroGeo Centro Público Conacyt
11 de noviembre a las 18:25 · 

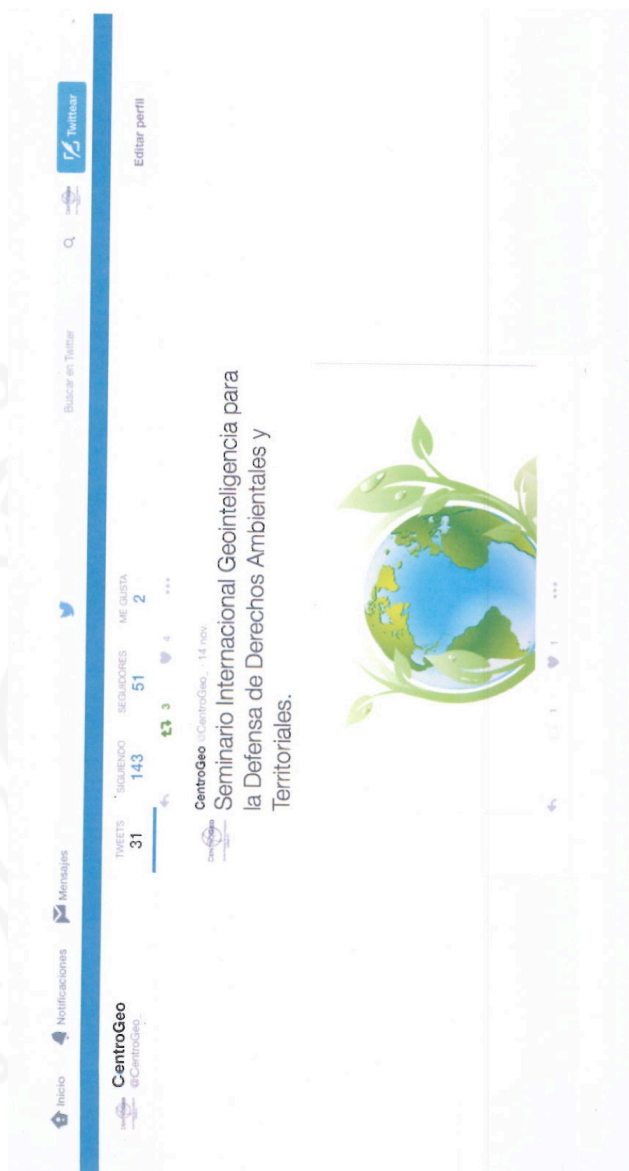
Seminario Internacional Geointeligencia para la Defensa de Derechos Ambientales y Territoriales.
17 noviembre Hilton City Cd. de México. 18 noviembre Instalaciones CentroGeo

Me gusta Comentar Compartir

A María Del Carmen Rodríguez, Rubiel Trujillo Acattia y Alberto Isaac Márquez les gusta esto.

Escribe un comentario...

Presencia "ficta" para publicar



Difusión de los resultados de El Seminario:

CentroGeo difundió entre los resultados de El Seminario con el apoyo de la Agencia Informativa de Conacyt. La información está disponible en el siguiente vínculo:

<http://www.conacytprensa.mx/index.php/sociedad/asociaciones/4222-seminario-internacional-de-geointeligencia-publicar-hoy-por-favor>

Conclusión:

El Seminario se realizó con la participación exitosa en los términos acordados entre PAOT y CentroGeo.

Respecto a la asistencia de los ponentes convocados se tuvo la aceptación en el 100% de los casos y respecto a los invitados se contó con más de medio centenar de personas en ambos días de trabajo, según consta en las Listas de Asistencia que se anexan.

El documento de Relatoría o Memoria de El Seminario, así como las grabaciones de las sesiones de trabajo muestran la importancia del tema y el interés de los participantes por desarrollar trabajo analítico que permita resolver de forma adecuada la problemática ambiental y territorial de los habitantes de la Ciudad.

Finalmente, se informa que se cumplió de manera plena con el Programa de Trabajo y la ruta crítica aprobada por PAOT.



ANEXOS



**Listas de Asistencias
(originales)**



**Reconocimientos a ponentes y
constancias para asistentes**

Relatoría y Memoria de El Seminario

Se anexa en versión digital la Memoria de El Seminario Internacional.





**Grabaciones de audio y video
(se anexan archivos digitales)**



Anexo fotográfico



Ponencias

Se anexan en versión impresa y digital



Muestra física del paquete con material del Seminario

